Bright Educare
পশ্চিমবঙ্গের সরকারি চাকরির প্রস্তুতি

WBCS • WBPSC Misc • Clerkship
WBP SI • Panchayat • ICDS

WBCS • WBPSC Misc • Clerkship • SI • Panchayat • ICDS • WBP

সম্পূর্ণ সংকলন • 9 CHAPTERS

পশ্চিমবঙ্গের ভূগোল

Complete Geography of West Bengal — Bengali Notes

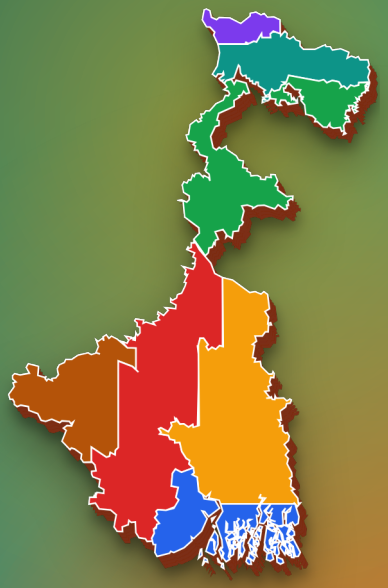

বাস্তব মানচিত্র | প্রবাহচিত্র | সর্বশেষ তথ্য ২০২৬ | ৯ অধ্যায় | ২৫০+ One-liner | ২২০+ MCQ

সূচিপত্র

প্রথম খণ্ড : প্রাকৃতিক ভূগোল

০১ অবস্থান, সীমানা ও প্রশাসনিক বিভাগ — Location, Boundaries & Administrative Divisions of West Bengal — পৃ. ২
০২ পশ্চিমবঙ্গের ভূপ্রকৃতি — Physiography & Relief of West Bengal — পৃ. ১৫
০৩ নদনদী ও জলাভূমি — Rivers, Drainage & Wetlands of West Bengal — পৃ. ২৭
০৪ পশ্চিমবঙ্গের জলবায়ু — Climate of West Bengal — পৃ. ৩৮
০৫ মৃত্তিকা, অরণ্য ও সুন্দরবন — Soils, Forests, National Parks & the Sundarbans — পৃ. ৪৭

দ্বিতীয় খণ্ড : অর্থনৈতিক ভূগোল

০৬ কৃষি, সেচ ও পশুপালন — Agriculture, Irrigation, Livestock & Fisheries — পৃ. ৫৯
০৭ খনিজ, বিদ্যুৎ ও শিল্প — Minerals, Power & Industries — পৃ. ৭৩
০৮ পরিবহণ, বন্দর ও পর্যটন — Transport, Ports & Tourism — পৃ. ৮৩
০৯ পশ্চিমবঙ্গের জনসংখ্যা — Population & Demography of West Bengal — পৃ. ৯১

FB • Instagram • WhatsApp
Follow — Bright Educare Official
brighteducare.in
Telegram — @brighteducare2026group

পশ্চিমবঙ্গের ভূগোল • প্রথম খণ্ড : সাধারণ পরিচিতি

অধ্যায় ০১ • CHAPTER 01

অবস্থান, সীমানা ও প্রশাসনিক বিভাগ

Location, Boundaries & Administrative Divisions of West Bengal

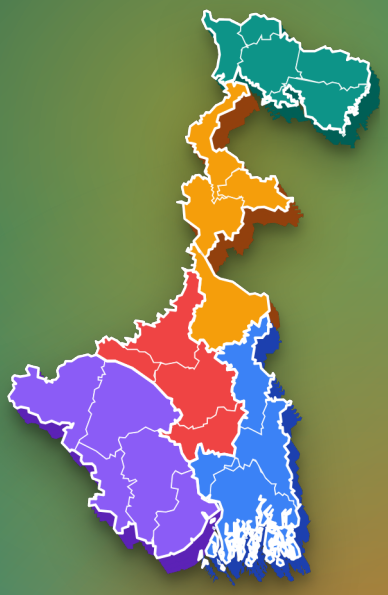

অক্ষাংশ-দ্রাঘিমাংশ | কর্কটক্রান্তি রেখা | প্রতিবেশী দেশ ও রাজ্য | শিলিগুড়ি করিডর | ছিটমহল | রাজ্য গঠনের ইতিহাস | ২৩ জেলা • ৫ বিভাগ | পঞ্চায়েত ও পৌরসভা | MCQ অনুশীলন

গুরুত্ব চিহ্ন: ★★★ পরীক্ষায় বারবার আসে — অবশ্যই মুখস্থ ★★ গুরুত্বপূর্ণ ★ সাধারণ ধারণার জন্য

1.1 এক নজরে পশ্চিমবঙ্গ ★★★

WEST BENGAL AT A GLANCE

৮৮,৭৫২ বর্গকিমি	৯.১৩ কোটি	১,০২৮	২৩	৩৪২	৩ + ৫
আয়তন (Area) দেশের ২.৭০% • ১৩তম	জনসংখ্যা (২০১১) দেশে ৪র্থ	জনঘনত্ব/বর্গকিমি দেশে ২য় (বিহার ১ম)	জেলা (Districts) ৫টি প্রশাসনিক বিভাগে	ব্লক (C.D. Blocks) ৬৬টি মহকুমা	প্রতিবেশী দেশ ৩টি প্রতিবেশী রাজ্য ৫টি

পশ্চিমবঙ্গ (West Bengal) ভারতের **পূর্বাঞ্চলের** একটি রাজ্য। উত্তরে **হিমালয়ের তুষারশৃঙ্গ** থেকে দক্ষিণে **বঙ্গোপসাগরের উপকূল** পর্যন্ত বিস্তৃত — দেশের একমাত্র রাজ্য যার এক প্রান্তে হিমালয় আর অন্য প্রান্তে সমুদ্র। তাই অল্প আয়তনের মধ্যেই এখানে পাহাড়, তরাই-ডুয়ার্স, উর্বর সমভূমি, মালভূমি, ব-দ্বীপ ও ম্যানগ্রোভ অরণ্য — প্রায় সব রকম ভূপ্রকৃতি দেখা যায়।

রাজ্যটি **উত্তর-পূর্ব ভারতের প্রবেশদ্বার (Gateway to North-East India)**। সংকীর্ণ **শিলিগুড়ি করিডর (Siliguri Corridor)** দিয়েই বাকি ভারতের সঙ্গে উত্তর-পূর্বের ৮টি রাজ্যের স্থলপথ ও রেলপথে যোগাযোগ। আবার **কলকাতা বন্দর** ও **হলদিয়া বন্দর** দিয়ে নেপাল, ভুটান ও উত্তর-পূর্ব ভারতের বাণিজ্য চলে।

বিষয়	তথ্য
রাজধানী (Capital)	**কলকাতা** — ১৯১১ সাল পর্যন্ত ব্রিটিশ ভারতের রাজধানী; ১ জানুয়ারি ২০০১ থেকে নাম "Kolkata"
রাজ্য সচিবালয় (Secretariat)	**নবান্ন** (মন্দিরতলা, হাওড়া) — ২০১৩ থেকে; আগে **মহাকরণ (Writers' Building)**
আইনসভা (Legislature)	**এককক্ষবিশিষ্ট (Unicameral)** — বিধানসভায় **২৯৪টি আসন**; বিধান পরিষদ (Legislative Council) **১৯৬৯** সালে বিলুপ্ত

Follow — Bright Educare Official
FB • Instagram • WhatsApp
brighteducare.in
Telegram — @brighteducare2026group

সংসদে আসন	লোকসভা **৪২** • রাজ্যসভা **১৬**
হাইকোর্ট (High Court)	**কলকাতা হাইকোর্ট** (১৮৬২) — **দেশের প্রাচীনতম হাইকোর্ট**; সার্কিট বেঞ্চ: **জলপাইগুড়ি** (২০১৯) ও **পোর্ট ব্লেয়ার**
রাজ্যপাল (Governor)	**আর. এন. রবি** — ১২ মার্চ ২০২৬ থেকে; প্রথম রাজ্যপাল **চক্রবর্তী রাজাগোপালাচারী** (১৯৪৭)
মুখ্যমন্ত্রী (Chief Minister)	**শুভেন্দু অধিকারী** — ২০২৬ সালের নির্বাচনের পরে, রাজ্যের প্রথম বিজেপি মুখ্যমন্ত্রী; প্রথম মুখ্যমন্ত্রী **ড. প্রফুল্লচন্দ্র ঘোষ** (১৯৪৭)
সরকারি ভাষা (Official Language)	**বাংলা** ও ইংরেজি; নির্দিষ্ট এলাকায় নেপালি, হিন্দি, উর্দু, সাঁওতালি (অলচিকি লিপি), ওড়িয়া, পাঞ্জাবি প্রভৃতি অতিরিক্ত সরকারি ভাষা
রাজ্য দিবস (State Day)	**পশ্চিমবঙ্গ দিবস — ২০ জুন** (২০২৬-এ রাজ্য সরকার সরকারিভাবে পালন করে)। ১৯৪৭-এর ২০ জুন বঙ্গীয় আইনসভায় বাংলা ভাগের পক্ষে ভোট হয়েছিল। ২০২৩-এ পূর্বতন সরকার **পয়লা বৈশাখকে** রাজ্য দিবস হিসেবে প্রস্তাব করেছিল।
রাজ্য সংগীত (State Song)	"**বাংলার মাটি বাংলার জল**" — রবীন্দ্রনাথ ঠাকুর (২০২৩-এ বিধানসভায় গৃহীত)

রাজ্যের প্রতীক (State Symbols) ★★★

রাজ্য পশু	রাজ্য পাখি	রাজ্য গাছ	রাজ্য ফুল
বাঘরোল (Fishing Cat)	সাদা-গলা মাছরাঙা (White-throated Kingfisher)	ছাতিম (*Alstonia scholaris*)	শিউলি (Night-flowering Jasmine)

🧠 *মনে রাখো – "বাঘরোল মাছ খায়, মাছরাঙাও মাছ খায়":* রাজ্য পশু বাঘরোল (Fishing Cat) আর রাজ্য পাখি মাছরাঙা — দুজনেই জলাভূমির মাছ শিকারি। গাছ ছাতিম — শান্তিনিকেতনের সমাবর্তনে ছাতিম পাতা দেওয়া হয়; ফুল শিউলি — শরৎ ও দুর্গাপুজোর প্রতীক।

1.2 ভারতে পশ্চিমবঙ্গের অবস্থান ★★★

LOCATION OF WEST BENGAL IN INDIA



মানচিত্র ১.১: ভারতে পশ্চিমবঙ্গের অবস্থান (কমলা) ও প্রতিবেশী রাজ্যগুলি (হলুদ)। লাল ড্যাশ রেখা — কর্কটক্রান্তি রেখা।

পশ্চিমবঙ্গ পুরোপুরি **উত্তর গোলার্ধে (Northern Hemisphere)** ও **পূর্ব গোলার্ধে (Eastern Hemisphere)** অবস্থিত। রাজ্যের দক্ষিণাংশ **ক্রান্তীয় মণ্ডলে (Tropical Zone)** এবং উত্তরাংশ **উপক্রান্তীয় (Sub-tropical)** অঞ্চলে পড়ে, কারণ রাজ্যের মাঝখান দিয়ে **কর্কটক্রান্তি রেখা (Tropic of Cancer, ২৩°২৬′ উ.)** চলে গেছে।

অবস্থান (Location)	বিস্তার (Extent)
অক্ষাংশ (Latitude)	প্রায় **২১°২৫′ উত্তর থেকে ২৭°১৩′ উত্তর**
দ্রাঘিমাংশ (Longitude)	প্রায় **৮৫°৫০′ পূর্ব থেকে ৮৯°৫০′ পূর্ব**
উত্তর-দক্ষিণে দৈর্ঘ্য	সরলরেখায় প্রায় **৬৪০ কিমি** (দার্জিলিং থেকে সুন্দরবনের সমুদ্রতট)
পূর্ব-পশ্চিমে সর্বাধিক প্রস্থ	প্রায় **৩২০ কিমি** — কর্কটক্রান্তি রেখা বরাবর, পুরুলিয়া থেকে নদিয়া
সবচেয়ে সরু অংশ	**শিলিগুড়ি করিডর** — প্রায় **২০–২২ কিমি** চওড়া

Follow — Bright Educare Official • FB • Instagram • WhatsApp
brighteducare.in
Telegram — @brighteducare2026group

উপকূলরেখা (Coastline)	**৭২১.০২ কিমি** (২০২৫-এর সংশোধিত পরিমাপ; আগে ধরা হত ≈১৫৭.৫ কিমি — শতাংশে রাজ্যগুলির মধ্যে সর্বাধিক বৃদ্ধি) — পূর্ব মেদিনীপুর ও দক্ষিণ ২৪ পরগনা
সর্বোচ্চ বিন্দু	**সান্দাকফু (Sandakphu) — ৩,৬৩৬ মিটার**, সিঙ্গালিলা পর্বতশ্রেণি, দার্জিলিং

📌 *পরীক্ষার টিপস:* পুরোনো বইয়ে অক্ষাংশ **২১°৩৮′ উ. – ২৭°১০′ উ.** লেখা থাকে (সুন্দরবনের দক্ষিণের দ্বীপগুলি বাদ দিয়ে)। MCQ-তে যে বিকল্পটি এর সবচেয়ে কাছাকাছি সেটিই উত্তর। দ্রাঘিমাংশ সব বইয়েই **৮৫°৫০′ – ৮৯°৫০′ পূ.**

কর্কটক্রান্তি রেখা যে ৫টি জেলার উপর দিয়ে গেছে ★★★

পুরুলিয়া → **বাঁকুড়া** → **পশ্চিম বর্ধমান** → **পূর্ব বর্ধমান** → **নদিয়া**

(পশ্চিম থেকে পূর্বে — তারপর রেখাটি বাংলাদেশে ঢোকে)

🧠 *মনে রাখার কৌশল - "পুরু বাঁকা বর্ধমান-বর্ধমান নদী":* **পুরু**লিয়া → **বাঁকু**ড়া → পশ্চিম **বর্ধমান** → পূর্ব **বর্ধমান** → **নদি**য়া। ভারতে কর্কটক্রান্তি রেখা মোট ৮টি রাজ্যের উপর দিয়ে গেছে — গুজরাট, রাজস্থান, মধ্যপ্রদেশ, ছত্তিশগড়, ঝাড়খণ্ড, **পশ্চিমবঙ্গ**, ত্রিপুরা ও মিজোরাম।

চার প্রান্তের বিন্দু (Extreme Points) ★★

⬆ উত্তরতম
দার্জিলিং জেলা
সিঙ্গালিলা-ফালুট অঞ্চল (সিকিম-নেপাল সীমান্ত)

⬇ দক্ষিণতম
দক্ষিণ ২৪ পরগনা
সুন্দরবনের সমুদ্রমুখী দ্বীপ

➡ পূর্বতম
আলিপুরদুয়ার জেলা
সংকোশ নদী — অসম সীমানা

⬅ পশ্চিমতম
পুরুলিয়া জেলা
ঝাড়খণ্ড সীমানা

1.3 সীমানা ও প্রতিবেশী ★★★
BOUNDARIES & NEIGHBOURS

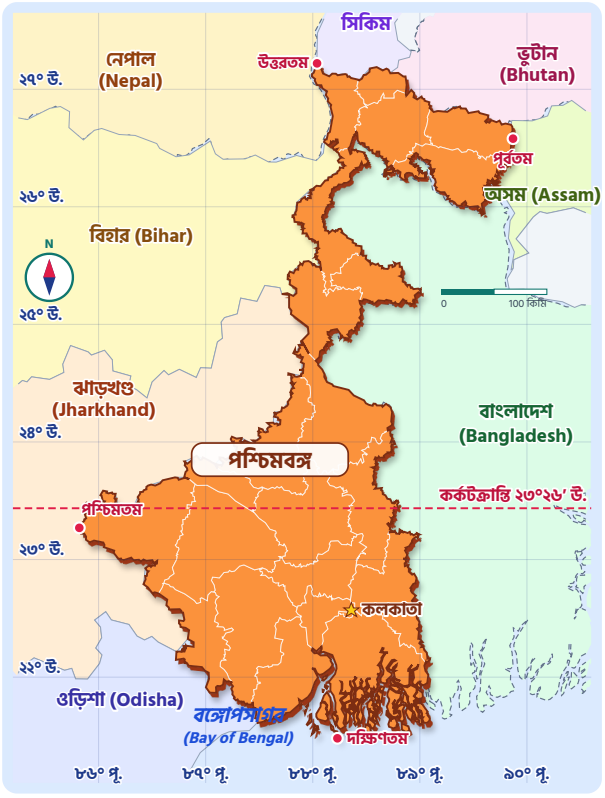

মানচিত্র ১.২: পশ্চিমবঙ্গ ও তার প্রতিবেশী দেশ-রাজ্য, অক্ষাংশ-দ্রাঘিমাংশ জাল, কর্কটক্রান্তি রেখা ও চার প্রান্তের বিন্দু (লাল)। ★ কলকাতা।

পশ্চিমবঙ্গের সীমানায় আছে **৩টি বিদেশি রাষ্ট্র — বাংলাদেশ, নেপাল ও ভুটান** — এবং **৫টি ভারতীয় রাজ্য — সিকিম, অসম, বিহার, ঝাড়খণ্ড ও ওড়িশা**। দক্ষিণে রয়েছে **বঙ্গোপসাগর (Bay of Bengal)**। ভারতের যে অল্প কয়েকটি রাজ্য তিনটি দেশের সঙ্গে সীমানা ভাগ করে, পশ্চিমবঙ্গ তার অন্যতম (অন্যটি সিকিম — নেপাল, ভুটান ও চীন)।

পশ্চিমবঙ্গের চারদিকের সীমানা (Boundaries)

উত্তর-পশ্চিমে নেপাল	**উত্তরে** সিকিম ও ভুটান	**উত্তর-পূর্বে** অসম
পশ্চিমে বিহার ও ঝাড়খণ্ড	**পশ্চিমবঙ্গ**	**পূর্বে** বাংলাদেশ
দক্ষিণ-পশ্চিমে ওড়িশা	**দক্ষিণে** বঙ্গোপসাগর	

Follow — Bright Educare Official • FB • Instagram • WhatsApp
brighteducare.in
Telegram — @brighteducare2026group

কোন জেলা কার সঙ্গে সীমানা ভাগ করে ★★★

প্রতিবেশী	সীমানাবর্তী জেলা	সংখ্যা
বাংলাদেশ	কোচবিহার, জলপাইগুড়ি, দার্জিলিং, উত্তর দিনাজপুর, দক্ষিণ দিনাজপুর, মালদা, মুর্শিদাবাদ, নদিয়া, উত্তর ২৪ পরগনা, দক্ষিণ ২৪ পরগনা	**১০***
নেপাল	**দার্জিলিং** (একমাত্র)	১
ভুটান	কালিম্পং, জলপাইগুড়ি, আলিপুরদুয়ার	৩
সিকিম	দার্জিলিং, কালিম্পং	২
অসম	কোচবিহার, আলিপুরদুয়ার	২
বিহার	দার্জিলিং, উত্তর দিনাজপুর, মালদা	৩
ঝাড়খণ্ড	মালদা, মুর্শিদাবাদ, বীরভূম, পশ্চিম বর্ধমান, পুরুলিয়া, ঝাড়গ্রাম	**৬**
ওড়িশা	ঝাড়গ্রাম, পশ্চিম মেদিনীপুর, পূর্ব মেদিনীপুর	৩

* দক্ষিণ ২৪ পরগনার সীমানা পুরোটাই নদীপথে (হাড়িয়াভাঙা-রায়মঙ্গল); অনেক বইয়ে স্থলসীমানা ধরে "৯টি জেলা" লেখা থাকে।

📌 *পরীক্ষার টিপস:* **দার্জিলিং** জেলা সবচেয়ে বেশি প্রতিবেশীর সঙ্গে সীমানা ভাগ করে — **নেপাল, বাংলাদেশ, সিকিম ও বিহার** (৪টি)। **মালদা** জেলার সীমানায় আছে বিহার, ঝাড়খণ্ড ও বাংলাদেশ। **ঝাড়গ্রাম** দুটি রাজ্যের (ঝাড়খণ্ড ও ওড়িশা) সীমানায়। **কলকাতা ও হাওড়া** কোনো রাজ্য বা দেশের সীমানা ছোঁয় না।

সীমান্তের দৈর্ঘ্য (Border Length) ★★★

ভারত-বাংলাদেশ সীমান্ত – রাজ্যভিত্তিক দৈর্ঘ্য

কিমি • মোট ৪,০৯৬.৭ কিমি

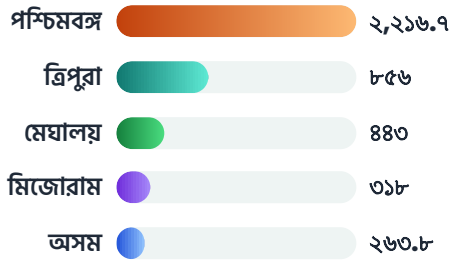

ভারত-বাংলাদেশ সীমান্তের **অর্ধেকেরও বেশি (≈৫৪%)** পশ্চিমবঙ্গে। সীমান্ত পাহারা দেয় **BSF (Border Security Force)**।

সীমান্ত	দৈর্ঘ্য (প্রায়)	পাহারাদার বাহিনী
বাংলাদেশ	**২,২১৬.৭ কিমি**	BSF — দেশের রাজ্যগুলির মধ্যে দীর্ঘতম
ভুটান	প্রায় ১৮৩ কিমি	SSB (Sashastra Seema Bal)
নেপাল	প্রায় ১০০ কিমি	SSB — "খোলা সীমান্ত" (Open Border)
সমুদ্র উপকূল	৭২১.০২ কিমি (সংশোধিত); আগে ≈১৫৮ কিমি	উপকূলরক্ষী বাহিনী (Coast Guard), উপকূলীয় পুলিশ

সীমানা গঠনকারী নদী (Boundary Rivers) ★★★

নদী	যাদের মধ্যে সীমানা
মেচি (Mechi)	দার্জিলিং (ভারত) — **নেপাল**
রঙ্গিত (Rangeet)	দার্জিলিং — **সিকিম**
রংপো (Rangpo)	কালিম্পং — **সিকিম**
সংকোশ (Sankosh)	আলিপুরদুয়ার (পশ্চিমবঙ্গ) — **অসম**
ইছামতী (Ichhamati)	উত্তর ২৪ পরগনা — **বাংলাদেশ** (কিছু অংশে)

FB • Instagram • WhatsApp
Follow — Bright Educare Official
brighteducare.in
Telegram — @brighteducare2026group

হাড়িয়াভাঙা ও রায়মঙ্গল	সুন্দরবন (দক্ষিণ ২৪ পরগনা) — **বাংলাদেশ**
সুবর্ণরেখা (Subarnarekha)	পশ্চিমবঙ্গ (ঝাড়গ্রাম) — **ওড়িশা** সীমানার কাছে প্রবাহিত

শিলিগুড়ি করিডর – "চিকেন্‌স নেক" (Chicken's Neck) ★★★

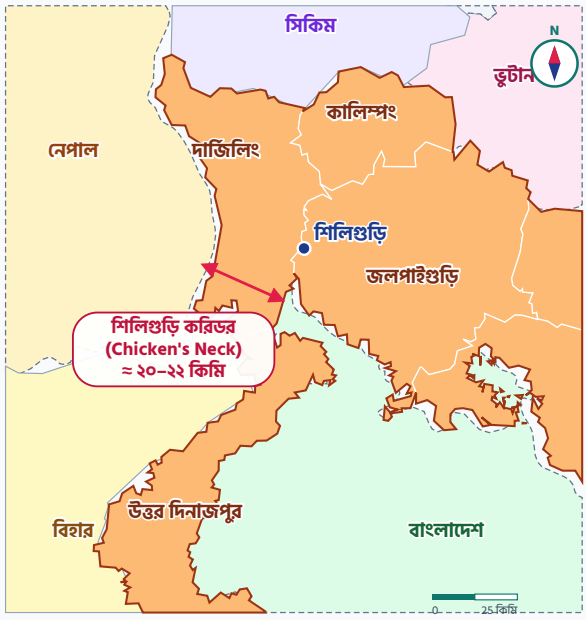

মানচিত্র ১.৩: শিলিগুড়ি করিডর — উত্তরে নেপাল, দক্ষিণে বাংলাদেশের মাঝে ভারতের সরু স্থলভাগ (লাল তির)। একটু উত্তরে ভুটান, তার ওপারে চীনের চুম্বি উপত্যকা।

- নেপাল ও বাংলাদেশের মাঝখানে প্রায় **২০–২২ কিমি** চওড়া ভারতের সরু ভূখণ্ড — আকৃতির জন্য নাম **"মুরগির গলা" (Chicken's Neck)**।
- এটিই বাকি ভারতের সঙ্গে **উত্তর-পূর্বের ৮টি রাজ্যের** (সাত বোন ও সিকিম) একমাত্র স্থলপথ সংযোগ — জাতীয় সড়ক, রেলপথ, তেল ও গ্যাসের পাইপলাইন এর ভেতর দিয়েই গেছে।
- প্রধান শহর **শিলিগুড়ি** (দার্জিলিং ও জলপাইগুড়ি জেলা জুড়ে) — উত্তরবঙ্গের বৃহত্তম শহর ও বাণিজ্যকেন্দ্র; কাছেই **নিউ জলপাইগুড়ি (NJP)** স্টেশন ও **বাগডোগরা** বিমানবন্দর।
- সামরিক দিক থেকে অত্যন্ত গুরুত্বপূর্ণ — ভুটান সীমান্তের ওপারে চীনের **চুম্বি উপত্যকা (Chumbi Valley)** ও ডোকলাম মালভূমি খুব কাছে।

ছিটমহল বিনিময় ও তিনবিঘা করিডর ★★★

ছিটমহল (Enclaves) বিনিময় - ২০১৫

- কোচবিহার জেলার ভেতরে ছিল বাংলাদেশের **৫১টি** ছিটমহল, আর বাংলাদেশের ভেতরে ভারতের **১১১টি** ছিটমহল।
- **স্থলসীমান্ত চুক্তি (Land Boundary Agreement)** — ১৯৭৪ সালে ইন্দিরা গান্ধী ও শেখ মুজিবুর রহমানের মধ্যে স্বাক্ষরিত।
- কার্যকর হয় **সংবিধানের ১০০তম সংশোধনী (২০১৫)**-র মাধ্যমে; **৩১ জুলাই ২০১৫** মধ্যরাতে ছিটমহল হস্তান্তর।
- ছিটমহলবাসীরা নিজের পছন্দমতো নাগরিকত্ব বেছে নেওয়ার সুযোগ পান।

তিনবিঘা করিডর (Tin Bigha Corridor)

- কোচবিহার জেলার **মেখলিগঞ্জ** মহকুমায় প্রায় ১৭৮ মি × ৮৫ মি মাপের ভারতীয় জমি।
- বাংলাদেশের **দহগ্রাম-আঙ্গরপোতা** ছিটমহলকে মূল বাংলাদেশের সঙ্গে যুক্ত করার জন্য **২৬ জুন ১৯৯২** থেকে বাংলাদেশকে স্থায়ী ইজারা (Lease) দেওয়া হয়েছে।
- ২০১১ থেকে করিডরটি **২৪ ঘণ্টা** খোলা থাকে; জমির মালিকানা (Sovereignty) ভারতেরই।

প্রধান সীমান্ত-বাণিজ্যকেন্দ্র ও যোগাযোগ ★★

সীমান্তকেন্দ্র (ভারত — ওপার)	জেলা	গুরুত্ব
পেট্রাপোল — বেনাপোল	উত্তর ২৪ পরগনা	**দক্ষিণ এশিয়ার বৃহত্তম স্থলবন্দর** (ICP); বন্ধন এক্সপ্রেসের পথ
গেদে — দর্শনা	নদিয়া	রেল সংযোগ — **মৈত্রী এক্সপ্রেস** (কলকাতা–ঢাকা)
হলদিবাড়ি — চিলাহাটি	কোচবিহার	রেল সংযোগ — **মিতালী এক্সপ্রেস** (NJP–ঢাকা)

Follow — Bright Educare Official • FB • Instagram • WhatsApp
brighteducare.in
Telegram — @brighteducare2026group

চ্যাংড়াবান্ধা — বুড়িমারি	কোচবিহার	স্থলবন্দর, পণ্য বাণিজ্য
হিলি	দক্ষিণ দিনাজপুর	স্থলবন্দর
মহদীপুর — সোনা মসজিদ	মালদা	স্থলবন্দর
ফুলবাড়ি — বাংলাবান্ধা	জলপাইগুড়ি	স্থলবন্দর (নেপাল-বাংলাদেশ বাণিজ্যের রুট)
পানিট্যাঙ্কি — কাকরভিটা	দার্জিলিং	**নেপাল** সীমান্ত (মেচি সেতু)
জয়গাঁ — ফুন্টশোলিং	আলিপুরদুয়ার	**ভুটানের** প্রধান প্রবেশপথ

ভারত-বাংলাদেশ যাত্রীবাহী ট্রেন (মৈত্রী ২০০৮, বন্ধন ২০১৭, মিতালী ২০২২) রাজনৈতিক পরিস্থিতি অনুযায়ী মাঝে মাঝে স্থগিত থাকে।

1.4 পশ্চিমবঙ্গ রাজ্যের গঠন

FORMATION OF THE STATE — HISTORY ★★★

বর্তমান পশ্চিমবঙ্গ ব্রিটিশ আমলের **বাংলা প্রেসিডেন্সির (Bengal Presidency)** পশ্চিম অংশ। ১৯৪৭ সালে দেশভাগের সময় বাংলা দুই ভাগ হয় — মুসলিম-প্রধান পূর্ব অংশ **পূর্ব পাকিস্তান** (১৯৭১ থেকে বাংলাদেশ) এবং হিন্দু-প্রধান পশ্চিম অংশ ভারতের **পশ্চিমবঙ্গ** রাজ্য। পরে দেশীয় রাজ্য কোচবিহার, ফরাসি উপনিবেশ চন্দননগর এবং বিহারের পুরুলিয়া যুক্ত হয়ে রাজ্যের বর্তমান আকার তৈরি হয়।

১৯০৫
বঙ্গভঙ্গ (Partition of Bengal) — লর্ড কার্জন; ১৬ অক্টোবর ১৯০৫ কার্যকর। প্রতিবাদে স্বদেশী আন্দোলন ও রাখিবন্ধন।

১৯১১
বঙ্গভঙ্গ রদ (দিল্লি দরবার, রাজা পঞ্চম জর্জ); একই সঙ্গে ভারতের রাজধানী কলকাতা থেকে **দিল্লিতে** সরানোর ঘোষণা।

৩ জুন ১৯৪৭
মাউন্টব্যাটেন পরিকল্পনা — ভারত ভাগ এবং বাংলা ও পাঞ্জাব প্রদেশ ভাগের প্রস্তাব।

২০ জুন ১৯৪৭
বঙ্গীয় আইনসভায় পশ্চিমাংশের সদস্যরা বাংলা ভাগ করে ভারতে থাকার পক্ষে ভোট দেন — এই দিনটি **"পশ্চিমবঙ্গ দিবস"**।

১৫ আগস্ট ১৯৪৭
পশ্চিমবঙ্গ রাজ্যের জন্ম; সীমানা নির্ধারণ করে **র‍্যাডক্লিফ লাইন (Radcliffe Line)** — প্রকাশিত হয় ১৭ আগস্ট ১৯৪৭। শুরুতে জেলা ছিল **১৪টি**।

১ জানু ১৯৫০
দেশীয় রাজ্য **কোচবিহার** পশ্চিমবঙ্গের জেলা হিসেবে যুক্ত হয় → ১৫টি জেলা।

২ অক্টো ১৯৫৪
ফরাসি উপনিবেশ **চন্দননগর** হুগলি জেলায় যুক্ত হয় (১৯৫০-এ ভারতের হাতে হস্তান্তর)।

১ নভে ১৯৫৬
রাজ্য পুনর্গঠন — বিহারের মানভূম থেকে **পুরুলিয়া জেলা** এবং পূর্ণিয়া থেকে **ইসলামপুর** অঞ্চল পশ্চিমবঙ্গে যুক্ত → ১৬টি জেলা। (বিহার ও পশ্চিমবঙ্গ অঞ্চল হস্তান্তর আইন, ১৯৫৬)

১৯৮৬
২৪ পরগনা ভেঙে **উত্তর ২৪ পরগনা ও দক্ষিণ ২৪ পরগনা** (১ মার্চ) → ১৭টি জেলা।

১৯৯২
পশ্চিম দিনাজপুর ভেঙে **উত্তর দিনাজপুর ও দক্ষিণ দিনাজপুর** (১ এপ্রিল) → ১৮টি জেলা।

২০০২
মেদিনীপুর ভেঙে **পূর্ব মেদিনীপুর ও পশ্চিম মেদিনীপুর** (১ জানুয়ারি) → ১৯টি জেলা।

২০১৪
জলপাইগুড়ি ভেঙে **আলিপুরদুয়ার — ২০তম জেলা** (২৫ জুন ২০১৪)।

২০১৭
কালিম্পং (দার্জিলিং থেকে, ১৪ ফেব্রুয়ারি) — ২১তম; **ঝাড়গ্রাম** (পশ্চিম মেদিনীপুর থেকে, ৪ এপ্রিল) — ২২তম; **পশ্চিম বর্ধমান** (বর্ধমান থেকে, ৭ এপ্রিল) — **২৩তম জেলা**।

২০২৬
২০২৬-২৭ রাজ্য বাজেটে **৫টি নতুন জেলা** তৈরির প্রস্তাব (নাম এখনও ঘোষিত হয়নি)। ২০২২-এ ৭টি নতুন জেলার ঘোষণাও কার্যকর হয়নি — **বর্তমানে জেলা ২৩টি**।

FB • Instagram • WhatsApp
Follow — Bright Educare Official
brighteducare.in
Telegram — @brighteducare2026group

🧠 *জেলার সংখ্যা মনে রাখো – "১৪ থেকে ২৩":* ১৯৪৭: ১৪ → ১৯৫০ কোচবিহার: ১৫ → ১৯৫৬ পুরুলিয়া: ১৬ → ১৯৮৬: ১৭ → ১৯৯২: ১৮ → ২০০২: ১৯ → ২০১৪: ২০ → ২০১৭: ২১, ২২, ২৩।

রাজ্যের নাম নিয়ে প্রস্তাব ★★

- ১৯৪৭ থেকে ইংরেজিতে নাম **"West Bengal"**, বাংলায় **"পশ্চিমবঙ্গ"**। ইংরেজি বর্ণানুক্রমে তালিকার শেষে থাকায় (W) নাম বদলের দাবি ওঠে।
- ২০১১ সালে বিধানসভা **"পশ্চিমবঙ্গ/Paschimbanga"** নাম প্রস্তাব করে।
- ২০১৮ সালে বিধানসভা বাংলা, ইংরেজি ও হিন্দি — তিন ভাষাতেই **"বাংলা" (Bangla)** নামের প্রস্তাব পাস করে; নাম বদলের জন্য সংসদের অনুমোদন লাগে, যা এখনও হয়নি।

1.5 প্রশাসনিক বিভাগ ও জেলা ★★★

ADMINISTRATIVE DIVISIONS & DISTRICTS

প্রশাসনের সুবিধার জন্য পশ্চিমবঙ্গের **২৩টি জেলাকে ৫টি প্রশাসনিক বিভাগে (Administrative Divisions)** ভাগ করা হয়েছে। প্রতিটি বিভাগের দায়িত্বে থাকেন একজন **বিভাগীয় কমিশনার (Divisional Commissioner)**। ২০১৬ সালের আগে বিভাগ ছিল ৩টি (জলপাইগুড়ি, বর্ধমান, প্রেসিডেন্সি); তখন নতুন **মালদা** ও **মেদিনীপুর** বিভাগ তৈরি হয়।

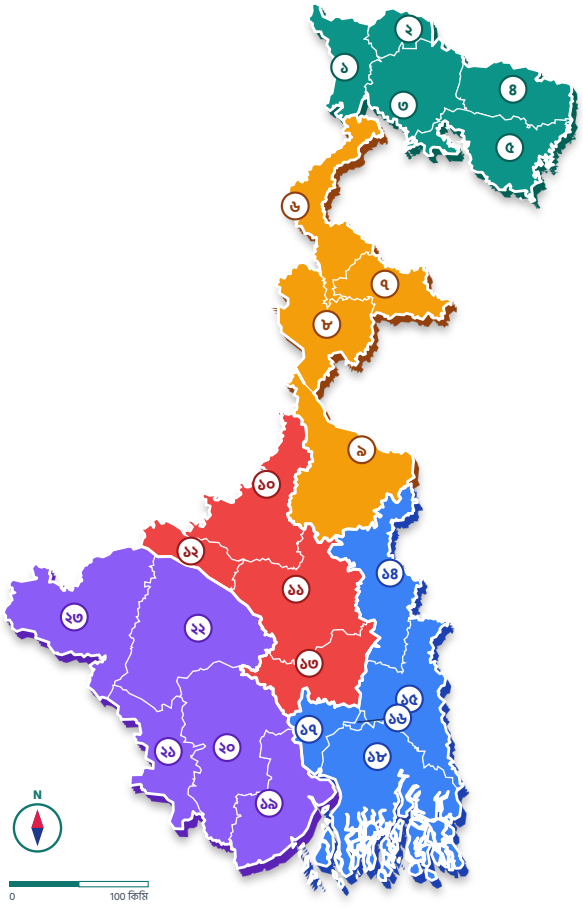

জলপাইগুড়ি বিভাগ (সদর: জলপাইগুড়ি)
১ দার্জিলিং • ২ কালিম্পং • ৩ জলপাইগুড়ি • ৪ আলিপুরদুয়ার • ৫ কোচবিহার

মালদা বিভাগ (সদর: মালদা)
৬ উত্তর দিনাজপুর • ৭ দক্ষিণ দিনাজপুর • ৮ মালদা • ৯ মুর্শিদাবাদ

বর্ধমান বিভাগ (সদর: চুঁচুড়া)
১০ বীরভূম • ১১ পূর্ব বর্ধমান • ১২ পশ্চিম বর্ধমান • ১৩ হুগলি

প্রেসিডেন্সি বিভাগ (সদর: কলকাতা)
১৪ নদিয়া • ১৫ উত্তর ২৪ পরগনা • ১৬ কলকাতা • ১৭ হাওড়া • ১৮ দক্ষিণ ২৪ পরগনা

মেদিনীপুর বিভাগ (সদর: মেদিনীপুর)
১৯ পূর্ব মেদিনীপুর • ২০ পশ্চিম মেদিনীপুর • ২১ ঝাড়গ্রাম • ২২ বাঁকুড়া • ২৩ পুরুলিয়া

মানচিত্র ১.৪: পশ্চিমবঙ্গের ২৩টি জেলা ও ৫টি প্রশাসনিক বিভাগ। সংখ্যাগুলি উপরের তালিকার জেলা।

🧠 *মনে রাখো – বিভাগ অনুযায়ী জেলার সংখ্যা*
"৫-৪-৪-৫-৫": জলপাইগুড়ি ৫ • মালদা ৪ • বর্ধমান ৪ • প্রেসিডেন্সি ৫ • মেদিনীপুর ৫ = ২৩। **ফাঁদ:** মুর্শিদাবাদ এখন **মালদা** বিভাগে, হুগলি **বর্ধমান** বিভাগে, বর্ধমান বিভাগের সদর **চুঁচুড়া** (বর্ধমান শহর নয়)।

Follow — Bright Educare Official
FB • Instagram • WhatsApp
brighteducare.in
Telegram — @brighteducare2026group

২৩টি জেলা – সদর ও গুরুত্বপূর্ণ তথ্য ★★★

#	জেলা	সদর (HQ)	উল্লেখযোগ্য তথ্য
১	**দার্জিলিং**	দার্জিলিং	সর্বোচ্চ শৃঙ্গ সান্দাকফু; নেপাল, বাংলাদেশ, সিকিম, বিহার — ৪ প্রতিবেশী; শিলিগুড়ি শহর
২	**কালিম্পং**	কালিম্পং	২০১৭ (২১তম); জনসংখ্যায় ক্ষুদ্রতম জেলা; ভুটান ও সিকিম সীমানা
৩	**জলপাইগুড়ি**	জলপাইগুড়ি	ডুয়ার্সের চা-বাগান; হাইকোর্টের সার্কিট বেঞ্চ; বিভাগীয় সদর
৪	**আলিপুরদুয়ার**	আলিপুরদুয়ার	২০১৪ (২০তম); পূর্বতম জেলা; বক্সা ও জলদাপাড়া; জয়গাঁ (ভুটান প্রবেশপথ)
৫	**কোচবিহার**	কোচবিহার	১৯৫০-এ যুক্ত প্রাক্তন দেশীয় রাজ্য; ছিটমহল; তিনবিঘা; রাজবাড়ি
৬	**উত্তর দিনাজপুর**	রায়গঞ্জ	১৯৯২; সাক্ষরতায় রাজ্যে সর্বনিম্ন (২০১১); রায়গঞ্জ (কুলিক) পক্ষীনিবাস
৭	**দক্ষিণ দিনাজপুর**	বালুরঘাট	১৯৯২; হিলি সীমান্ত; শুধু বাংলাদেশ সীমানা
৮	**মালদা**	ইংরেজবাজার	আমের জেলা; গৌড় ও পাণ্ডুয়ার প্রাচীন রাজধানী; বিভাগীয় সদর
৯	**মুর্শিদাবাদ**	বহরমপুর	বাংলার নবাবি রাজধানী; ফরাক্কা ব্যারাজ; পাট উৎপাদনে প্রথম
১০	**বীরভূম**	সিউড়ি	শান্তিনিকেতন (UNESCO বিশ্ব ঐতিহ্য, ২০২৩); তিলপাড়া ব্যারাজ
১১	**পূর্ব বর্ধমান**	বর্ধমান	"বাংলার শস্যভাণ্ডার"; কর্কটক্রান্তি রেখা
১২	**পশ্চিম বর্ধমান**	আসানসোল	২০১৭ (২৩তম, নবীনতম); রানিগঞ্জ কয়লাখনি; দুর্গাপুর-আসানসোল শিল্পাঞ্চল
১৩	**হুগলি**	চুঁচুড়া	বর্ধমান বিভাগের সদর; চন্দননগর (প্রাক্তন ফরাসি উপনিবেশ); তারকেশ্বর
১৪	**নদিয়া**	কৃষ্ণনগর	মাটির পুতুল (ঘূর্ণি); নবদ্বীপ-মায়াপুর; কর্কটক্রান্তি রেখা
১৫	**উত্তর ২৪ পরগনা**	বারাসত	জনসংখ্যায় রাজ্যে ও দেশে বৃহত্তম জেলা; পেট্রাপোল স্থলবন্দর
১৬	**কলকাতা**	কলকাতা	রাজধানী; আয়তনে ক্ষুদ্রতম, জনঘনত্বে সর্বাধিক জেলা
১৭	**হাওড়া**	হাওড়া	নবান্ন (রাজ্য সচিবালয়); হাওড়া স্টেশন; বেলুড় মঠ
১৮	**দক্ষিণ ২৪ পরগনা**	আলিপুর	আয়তনে বৃহত্তম জেলা; সুন্দরবন; গঙ্গাসাগর; দক্ষিণতম জেলা
১৯	**পূর্ব মেদিনীপুর**	তমলুক	২০০২; সাক্ষরতায় রাজ্যে প্রথম (২০১১); দিঘা, হলদিয়া বন্দর
২০	**পশ্চিম মেদিনীপুর**	মেদিনীপুর	২০০২; মেদিনীপুর বিভাগের সদর; খড়্গপুর (IIT)
২১	**ঝাড়গ্রাম**	ঝাড়গ্রাম	২০১৭ (২২তম); জঙ্গলমহল; ঝাড়খণ্ড ও ওড়িশা — দুই রাজ্যের সীমানা
২২	**বাঁকুড়া**	বাঁকুড়া	বিষ্ণুপুরের টেরাকোটা মন্দির; মুকুটমণিপুর; আয়তনে ২য়
২৩	**পুরুলিয়া**	পুরুলিয়া	১৯৫৬-য় বিহার থেকে যুক্ত; পশ্চিমতম জেলা; অযোধ্যা পাহাড়; ছৌ নাচ

FB • Instagram • WhatsApp
Follow — Bright Educare Official
brighteducare.in
Telegram — @brighteducare2026group

জেলা – সবচেয়ে বড় ও ছোট ★★★

আয়তনে বৃহত্তম **দক্ষিণ ২৪ পরগনা** তারপর বাঁকুড়া, পশ্চিম মেদিনীপুর, পুরুলিয়া	আয়তনে ক্ষুদ্রতম **কলকাতা** তারপর কালিম্পং, হাওড়া
জনসংখ্যায় বৃহত্তম **উত্তর ২৪ পরগনা** প্রায় ১ কোটি — দেশের বৃহত্তম জেলা	জনসংখ্যায় ক্ষুদ্রতম **কালিম্পং** প্রায় ২.৫ লাখ
সাক্ষরতায় শীর্ষ **পূর্ব মেদিনীপুর** ≈ ৮৭% (২০১১)	সাক্ষরতায় সর্বনিম্ন **উত্তর দিনাজপুর** ≈ ৫৯% (২০১১)

1.6 প্রশাসনিক কাঠামো ও স্থানীয় স্বায়ত্তশাসন ★★

ADMINISTRATIVE STRUCTURE & LOCAL SELF-GOVERNMENT

রাজ্য সরকার (State Government)
রাজ্যপাল • মুখ্যমন্ত্রী ও মন্ত্রিসভা • মুখ্যসচিব

▼

বিভাগ (Division) — ৫টি
বিভাগীয় কমিশনার

▼

জেলা (District) — ২৩টি
জেলাশাসক (District Magistrate / Collector)

▼

মহকুমা (Sub-division) — ৬৬টি
মহকুমাশাসক (SDO)

▼

গ্রামীণ এলাকা (Rural)	শহর এলাকা (Urban)
ব্লক (C.D. Block) — ৩৪২টি ব্লক উন্নয়ন আধিকারিক (BDO)	**পৌরনিগম (Municipal Corporation) — ৭টি** মেয়র (Mayor)
গ্রাম পঞ্চায়েত — ৩,৩৫৪টি প্রধান	**পৌরসভা (Municipality) — ১২৭টি** চেয়ারম্যান
মৌজা / গ্রাম বসতিপূর্ণ গ্রাম ≈ ৩৭,৯৪৫টি	**ওয়ার্ড (Ward)** কাউন্সিলর

সংখ্যার উৎস: রাজ্য স্তরের ব্যাংকার্স কমিটি (SLBC), পশ্চিমবঙ্গ — মার্চ ২০২৬। পুনর্বিন্যাসের ফলে বিভিন্ন সূত্রে ব্লক ও পঞ্চায়েতের সংখ্যা সামান্য আলাদা দেখা যায়।

ত্রিস্তর পঞ্চায়েত ব্যবস্থা (Three-tier Panchayati Raj) ★★★



চিত্র ১.১: পশ্চিমবঙ্গের ত্রিস্তর পঞ্চায়েত ব্যবস্থা

- **পশ্চিমবঙ্গ পঞ্চায়েত আইন, ১৯৭৩** অনুযায়ী গঠিত।
- **১৯৭৮ সালে** রাজ্যে প্রথম **দলীয় প্রতীকে** ত্রিস্তর পঞ্চায়েত নির্বাচন হয় — দেশে নিয়মিত পঞ্চায়েত নির্বাচনের পথিকৃৎ রাজ্য।
- ৭৩তম সংবিধান সংশোধনী (১৯৯২) পরে সারা দেশে ত্রিস্তর ব্যবস্থা বাধ্যতামূলক করে।
- গ্রাম পঞ্চায়েতের নিচে ওয়ার্ড-স্তরের **গ্রাম সংসদ** — পশ্চিমবঙ্গের বিশেষ ব্যবস্থা।
- শহরে: **পশ্চিমবঙ্গ পৌর আইন, ১৯৯৩** ও **কলকাতা পৌরনিগম আইন, ১৯৮০**।

৭টি পৌরনিগম (Municipal Corporations) ★★★

কলকাতা (KMC) · **হাওড়া** · **আসানসোল** · **শিলিগুড়ি** · **দুর্গাপুর** · **চন্দননগর** · **বিধাননগর**

🧠 *মনে রাখো – "কহা আশি দুচ বি":* **ক**লকাতা, **হা**ওড়া, **আ**সানসোল, **শি**লিগুড়ি, **দু**র্গাপুর, **চ**ন্দননগর, **বি**ধাননগর। ২০১৫-য় কুলটি, রানিগঞ্জ ও জামুড়িয়া আসানসোল পৌরনিগমে যুক্ত হয়।

Follow — Bright Educare Official
FB • Instagram • WhatsApp
brighteducare.in
Telegram — @brighteducare2026group

বিশেষ প্রশাসনিক ব্যবস্থা ★★

প্রতিষ্ঠান	তথ্য
গোর্খাল্যান্ড টেরিটোরিয়াল অ্যাডমিনিস্ট্রেশন (GTA)	দার্জিলিং-কালিম্পং পাহাড়ের স্বশাসিত সংস্থা — ২০১২ সালে গঠিত (২০১১-র ত্রিপাক্ষিক চুক্তি অনুযায়ী); আগে ছিল **দার্জিলিং গোর্খা পার্বত্য পরিষদ (DGHC, ১৯৮৮)**
শিলিগুড়ি মহকুমা পরিষদ	শিলিগুড়ি মহকুমায় জেলা পরিষদের বদলে দ্বিস্তর ব্যবস্থা
কলকাতা মেট্রোপলিটান ডেভেলপমেন্ট অথরিটি (KMDA)	কলকাতা মহানগর অঞ্চলের পরিকল্পনা ও উন্নয়ন সংস্থা
সুন্দরবন উন্নয়ন পর্ষদ	সুন্দরবন অঞ্চলের উন্নয়নের জন্য বিশেষ পর্ষদ

1.7 ভূপ্রাকৃতিক বিভাগের প্রাথমিক ধারণা ★★

PHYSIOGRAPHIC REGIONS — OVERVIEW

পরের অধ্যায়ে বিস্তারিত আলোচনা হবে; এখানে উত্তর থেকে দক্ষিণে রাজ্যের প্রধান ভূপ্রাকৃতিক অঞ্চলগুলির (Physiographic Regions) একটি রূপরেখা দেওয়া হল।

১. উত্তরের পার্বত্য অঞ্চল (Himalayan Region)
দার্জিলিং ও কালিম্পং — সিঙ্গালিলা, সান্দাকফু, টাইগার হিল

২. তরাই ও ডুয়ার্স (Terai & Duars)
হিমালয়ের পাদদেশের সমভূমি — শিলিগুড়ি, জলপাইগুড়ি, আলিপুরদুয়ার

৩. উত্তরবঙ্গের সমভূমি (North Bengal Plains)
কোচবিহার, দুই দিনাজপুর ও মালদা — টাল, দিয়ারা, বরিন্দ

৪. পশ্চিমের মালভূমি ও রাঢ় অঞ্চল (Western Plateau & Rarh)
পুরুলিয়া, বাঁকুড়া, ঝাড়গ্রাম, পশ্চিম বর্ধমান, বীরভূম — ছোটনাগপুরের প্রান্ত

৫. গাঙ্গেয় ব-দ্বীপ সমভূমি (Ganga Delta)
ভাগীরথী-হুগলির দুই তীর — মুর্শিদাবাদ থেকে হাওড়া-২৪ পরগনা

৬. উপকূলীয় অঞ্চল ও সুন্দরবন (Coastal & Sundarbans)
পূর্ব মেদিনীপুর ও দক্ষিণ ২৪ পরগনা — বালিয়াড়ি, ম্যানগ্রোভ

1.8 এক নজরে গুরুত্বপূর্ণ তথ্য ★★★

QUICK REVISION ONE-LINERS

1. পশ্চিমবঙ্গের আয়তন — **৮৮,৭৫২ বর্গকিমি** (দেশের ২.৭০%)
2. আয়তনে দেশে স্থান — **১৩তম**
3. জনসংখ্যায় স্থান (২০১১) — **৪র্থ**
4. জনঘনত্বে স্থান — **২য়** (১,০২৮ জন/বর্গকিমি)
5. দ্রাঘিমাংশ — **৮৫°৫০′ পূ. – ৮৯°৫০′ পূ.**
6. কর্কটক্রান্তি রেখা যায় — **৫টি** জেলার উপর দিয়ে
7. প্রতিবেশী দেশ — **বাংলাদেশ, নেপাল, ভুটান**
8. প্রতিবেশী রাজ্য — **সিকিম, অসম, বিহার, ঝাড়খণ্ড, ওড়িশা**
9. ভারত-বাংলাদেশ সীমান্তে পশ্চিমবঙ্গের অংশ — **২,২১৬.৭ কিমি**
10. নেপালের সীমানায় একমাত্র জেলা — **দার্জিলিং**
11. ঝাড়খণ্ডের সীমানায় জেলা — **৬টি**
12. নেপাল সীমানার নদী — **মেচি**
13. অসম সীমানার নদী — **সংকোশ**
14. "চিকেন্‌স নেক" — **শিলিগুড়ি করিডর**

FB • Instagram • WhatsApp
Follow — Bright Educare Official
brighteducare.in
Telegram — @brighteducare2026group

15 সর্বোচ্চ শৃঙ্গ — **সান্দাকফু (৩,৬৩৬ মি)**

16 ছিটমহল বিনিময় — **৩১ জুলাই ২০১৫** (১০০তম সংশোধনী)

17 তিনবিঘা করিডর — **কোচবিহার** জেলা

18 দক্ষিণ এশিয়ার বৃহত্তম স্থলবন্দর — **পেট্রাপোল**

19 কোচবিহার যুক্ত হয় — **১ জানুয়ারি ১৯৫০**

20 পুরুলিয়া যুক্ত হয় — **১ নভেম্বর ১৯৫৬**

21 চন্দননগর যুক্ত হয় — **২ অক্টোবর ১৯৫৪**

22 ২৩তম (নবীনতম) জেলা — **পশ্চিম বর্ধমান** (২০১৭)

23 ২০তম জেলা — **আলিপুরদুয়ার** (২০১৪)

24 প্রশাসনিক বিভাগ — **৫টি**

25 বর্ধমান বিভাগের সদর — **চুঁচুড়া**

26 আয়তনে বৃহত্তম জেলা — **দক্ষিণ ২৪ পরগনা**

27 জনসংখ্যায় বৃহত্তম জেলা — **উত্তর ২৪ পরগনা**

28 পৌরনিগম — **৭টি**

29 বিধানসভার আসন — **২৯৪**; লোকসভা — **৪২**

30 বিধান পরিষদ বিলুপ্ত — **১৯৬৯**

31 প্রথম দলীয় পঞ্চায়েত নির্বাচন — **১৯৭৮**

32 রাজ্য পশু — **বাঘরোল**; রাজ্য পাখি — **সাদা-গলা মাছরাঙা**

1.9 অনুশীলনী MCQ

PRACTICE QUESTIONS WITH ANSWERS ★★★

১ পশ্চিমবঙ্গের আয়তন কত?

(A) ৮৪,৭৫২ বর্গকিমি (B) ৮৮,৭৫২ বর্গকিমি
(C) ৯৪,১৬৩ বর্গকিমি (D) ৭৮,৪৩৮ বর্গকিমি

✔ উত্তর: (B) ৮৮,৭৫২ বর্গকিমি — দেশের মোট আয়তনের প্রায় ২.৭০%।

২ কর্কটক্রান্তি রেখা পশ্চিমবঙ্গের কোন জেলার উপর দিয়ে যায়নি?

(A) নদিয়া (B) বাঁকুড়া
(C) বীরভূম (D) পুরুলিয়া

✔ উত্তর: (C) বীরভূম — রেখাটি যায় পুরুলিয়া, বাঁকুড়া, পশ্চিম বর্ধমান, পূর্ব বর্ধমান ও নদিয়ার উপর দিয়ে।

৩ পশ্চিমবঙ্গের কোন জেলা নেপালের সঙ্গে সীমানা ভাগ করে?

(A) জলপাইগুড়ি (B) কালিম্পং
(C) দার্জিলিং (D) উত্তর দিনাজপুর

✔ উত্তর: (C) দার্জিলিং — একমাত্র জেলা; সীমানা নদী মেচি।

৪ ভারত-বাংলাদেশ সীমান্তে কোন রাজ্যের অংশ সবচেয়ে দীর্ঘ?

(A) অসম (B) ত্রিপুরা
(C) মেঘালয় (D) পশ্চিমবঙ্গ

✔ উত্তর: (D) পশ্চিমবঙ্গ — প্রায় ২,২১৬.৭ কিমি।

৫ "চিকেন্‌স নেক" নামে পরিচিত—

(A) ডুয়ার্স (B) শিলিগুড়ি করিডর
(C) তিনবিঘা করিডর (D) ডোকলাম

✔ উত্তর: (B) শিলিগুড়ি করিডর — প্রায় ২০–২২ কিমি চওড়া।

Follow — Bright Educare Official
FB • Instagram • WhatsApp
brighteducare.in
Telegram — @brighteducare2026group

৬ তিনবিঘা করিডর কোন জেলায় অবস্থিত?

(A) কোচবিহার (B) জলপাইগুড়ি
(C) মালদা (D) দক্ষিণ দিনাজপুর

✔ উত্তর: (A) কোচবিহার (মেখলিগঞ্জ মহকুমা)।

৭ ভারত-বাংলাদেশ ছিটমহল বিনিময় কোন সংবিধান সংশোধনীর মাধ্যমে কার্যকর হয়?

(A) ৯৯তম (B) ১০০তম
(C) ১০১তম (D) ৮৬তম

✔ উত্তর: (B) ১০০তম সংশোধনী (২০১৫)।

৮ পশ্চিমবঙ্গের ২৩তম জেলা কোনটি?

(A) ঝাড়গ্রাম (B) কালিম্পং
(C) আলিপুরদুয়ার (D) পশ্চিম বর্ধমান

✔ উত্তর: (D) পশ্চিম বর্ধমান (৭ এপ্রিল ২০১৭)।

৯ পুরুলিয়া জেলা কোন সালে পশ্চিমবঙ্গে যুক্ত হয়?

(A) ১৯৪৭ (B) ১৯৫০
(C) ১৯৫৬ (D) ১৯৬০

✔ উত্তর: (C) ১৯৫৬ — রাজ্য পুনর্গঠনের সময় বিহারের মানভূম থেকে।

১০ বর্ধমান বিভাগের সদর দপ্তর কোথায়?

(A) বর্ধমান (B) আসানসোল
(C) চুঁচুড়া (D) সিউড়ি

✔ উত্তর: (C) চুঁচুড়া (হুগলি)।

১১ মুর্শিদাবাদ জেলা বর্তমানে কোন প্রশাসনিক বিভাগের অন্তর্গত?

(A) প্রেসিডেন্সি (B) মালদা
(C) বর্ধমান (D) জলপাইগুড়ি

✔ উত্তর: (B) মালদা বিভাগ।

১২ আয়তনে পশ্চিমবঙ্গের বৃহত্তম জেলা কোনটি?

(A) বাঁকুড়া (B) পুরুলিয়া
(C) দক্ষিণ ২৪ পরগনা (D) পশ্চিম মেদিনীপুর

✔ উত্তর: (C) দক্ষিণ ২৪ পরগনা।

১৩ পশ্চিমবঙ্গের সর্বোচ্চ শৃঙ্গ কোনটি?

(A) টাইগার হিল (B) সান্দাকফু
(C) ফালুট (D) ঋষিলা

✔ উত্তর: (B) সান্দাকফু — ৩,৬৩৬ মিটার, সিঙ্গালিলা পর্বতশ্রেণি।

১৪ কোন নদী পশ্চিমবঙ্গ ও অসমের সীমানা তৈরি করেছে?

(A) তিস্তা (B) জলঢাকা
(C) সংকোশ (D) তোর্সা

✔ উত্তর: (C) সংকোশ।

১৫ কোচবিহার কবে পশ্চিমবঙ্গের সঙ্গে যুক্ত হয়?

(A) ১৫ আগস্ট ১৯৪৭ (B) ২৬ জানুয়ারি ১৯৫০
(C) ১ জানুয়ারি ১৯৫০ (D) ১ নভেম্বর ১৯৫৬

✔ উত্তর: (C) ১ জানুয়ারি ১৯৫০।

১৬ পশ্চিমবঙ্গে পৌরনিগমের সংখ্যা কত?

(A) ৫ (B) ৬
(C) ৭ (D) ৮

✔ উত্তর: (C) ৭টি।

১৭ পশ্চিমবঙ্গের রাজ্য পশু কোনটি?

(A) রয়্যাল বেঙ্গল টাইগার (B) বাঘরোল
(C) একশৃঙ্গ গন্ডার (D) লাল পান্ডা

✔ উত্তর: (B) বাঘরোল (Fishing Cat)। জাতীয় পশু বাঘ — দুটি গুলিয়ে ফেলো না।

Follow — Bright Educare Official
FB • Instagram • WhatsApp
brighteducare.in
Telegram — @brighteducare2026group

১৮ কোন জেলা ঝাড়খণ্ড ও ওড়িশা — দুই রাজ্যের সঙ্গেই সীমানা ভাগ করে?

(A) পুরুলিয়া (B) ঝাড়গ্রাম
(C) বাঁকুড়া (D) পশ্চিম মেদিনীপুর

✔ উত্তর: (B) ঝাড়গ্রাম।

১৯ পশ্চিমবঙ্গের বিধান পরিষদ কোন সালে বিলুপ্ত হয়?

(A) ১৯৫২ (B) ১৯৬৯
(C) ১৯৭৭ (D) ১৯৮৬

✔ উত্তর: (B) ১৯৬৯ — এখন বিধানসভা এককক্ষবিশিষ্ট।

২০ পেট্রাপোল স্থলবন্দর কোন জেলায়?

(A) নদিয়া (B) উত্তর ২৪ পরগনা
(C) মালদা (D) কোচবিহার

✔ উত্তর: (B) উত্তর ২৪ পরগনা (বনগাঁ মহকুমা)।

২১ ভুটানের সঙ্গে সীমানা নেই এমন জেলা কোনটি?

(A) কালিম্পং (B) জলপাইগুড়ি
(C) আলিপুরদুয়ার (D) দার্জিলিং

✔ উত্তর: (D) দার্জিলিং — ভুটান সীমানায় কালিম্পং, জলপাইগুড়ি ও আলিপুরদুয়ার।

২২ পশ্চিমবঙ্গের প্রথম মুখ্যমন্ত্রী কে ছিলেন?

(A) বিধানচন্দ্র রায় (B) প্রফুল্লচন্দ্র ঘোষ
(C) প্রফুল্লচন্দ্র সেন (D) অজয় মুখোপাধ্যায়

✔ উত্তর: (B) ড. প্রফুল্লচন্দ্র ঘোষ (১৯৪৭–৪৮); তারপর ড. বিধানচন্দ্র রায়।

২৩ র‍্যাডক্লিফ লাইন কোন দুটি দেশের সীমানা নির্ধারণ করেছিল?

(A) ভারত-নেপাল (B) ভারত-চীন
(C) ভারত-পাকিস্তান (পূর্ব ও পশ্চিম) (D) ভারত-ভুটান

✔ উত্তর: (C) ভারত ও পাকিস্তান — বাংলায় এটিই আজকের ভারত-বাংলাদেশ সীমান্ত।

২৪ পশ্চিমবঙ্গে প্রথম দলীয় প্রতীকে ত্রিস্তর পঞ্চায়েত নির্বাচন কবে হয়?

(A) ১৯৭৩ (B) ১৯৭৮
(C) ১৯৯২ (D) ১৯৯৩

✔ উত্তর: (B) ১৯৭৮।

২৫ কালিম্পং জেলা কোন জেলা ভেঙে তৈরি হয়?

(A) জলপাইগুড়ি (B) দার্জিলিং
(C) আলিপুরদুয়ার (D) কোচবিহার

✔ উত্তর: (B) দার্জিলিং (১৪ ফেব্রুয়ারি ২০১৭)।

FB • Instagram • WhatsApp
Follow — Bright Educare Official
brighteducare.in
Telegram — @brighteducare2026group

Bright Educare
বাংলা মাধ্যম

এটি একটি ফ্রি ডেমো কপি

সম্পূর্ণ বই "পশ্চিমবঙ্গের ভূগোল"-এ রয়েছে —

৯৮	৯	২২৫	২৭৮+
পৃষ্ঠা	অধ্যায়	MCQ উত্তরসহ	One-liner

সম্পূর্ণ বই পেতে — brighteducare.in

📱 Google Play: Bright Educare App • 💬 WhatsApp / Facebook / Instagram: Bright Educare Official

✈️ Telegram: @brighteducare2026group